





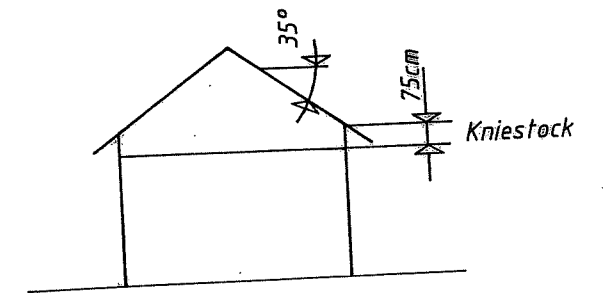


textliche Festsetzungen: (zu 2.1)

Satteldach, Neigung 35°, Kniestock 75 cm,  
Dachdeckung: Pfannen ziegelrot

Zeichenerklärung:

-  Grenze des Änderungsbereiches
-  Baulinie
-  Baugrenze
-  Erdgeschoß mit Dachgeschoß
-  Satteldach
-  Haupt- / Neben- firstrichtung



Bebauungsplan Gendorf West, südlich Altgendorferstraße  
Gemeinde Burgkirchen a.d. Alz

## Änderung

für die Grundstücke Fl. N.: 1126, 1124, 1125/6, 1125/5, 1125/8 Gemarkung  
Burgkirchen a.d. Alz

Änderungsbeschuß des Gemeinderates vom 13.3.84

Satzungsbeschuß des Gemeinderates vom 11.09.1984

Bekanntmachung am 14.09.1984

Burgkirchen den 14.09.1984

Obermaier  
(Obermaier)  
1. Bürgermeister

Entwurf: Burgkirchen den 13.8.84

Gemeindebauamt  
Adam  
(Adam)